

# DHOLERA SIR

India's First Hi-TECH Smart City



DHOLERA SMART CITY



"TO MAKE YOUR HOME FEEL BETTER"

A Proud Partner of DHOLERA,  
India's first HI-TECH SMART CITY

Plan Pass  
N.A.,N.O.C.,Title Clear Project

# AMENITIES



**Entrance Gate**



**Children Play Area**



**Compound Wall**



**Gazebo**



**Senior Citizen Park**




**Joggers Park**



**Internal Road**



**CCTV Surveillance System**




**Each Plot Demarcation**




# 3D VIEW



# GOVT. PLAN PASS APPROVAL



# NA ORDER



**કલેક્ટર અને જિલ્લા મેજિસ્ટ્રેટની કચેરી, અમદાવાદ**  
 કલેક્ટર અને જિલ્લા મેજિસ્ટ્રેટની કચેરી, સુભાષવિજ સર્કલ પાસે, અમદાવાદ - ૩૮૦૦૨૭  
 ફોન નંબર : ૦૭૯-૨૭૫૬૧૯૭૦ ઇ-મેઇલ : collector-ahd@gujarat.gov.in

મહેસૂલ અધિનિયમ-૧૮૭૯ ની કલમ-૬૫ હેઠળ [ બિનખેતી - બહુજનક ઉપયોગ ]  
 હુકમ નં. 2848/07/13/046/2022 તા. 23/05/2022

**વંચાણે લીધા :-**

(૧) અરજદારશ્રી સવજીભાઈ કાનજીભાઈ સવાણી રહે. એ/૬૦૪, એલ આઇ જી આવાસ ૨૩, સુમન નિકેતન, શંકર નગર સામે, લલિતા ચોકડી, કતારગામ, સુરત-૩૯૫૦૦૪ ની તા.૨૩/૦૪/૨૦૨૨ ની યોજનાઇન અરજી (નં.૩૦713202204324) તથા સોગંદનામુ

(૨) મુખ્ય જમીન મહેસૂલ કાયદો ૧૮૭૯ ની કલમ - ૪૮, ૬૫, ૬૬ તથા ૬૭

(૩) ગુજરાત જમીન મહેસૂલ નિયમો, ૧૯૭૨ ના નિયમ ૮૧, ૧૦૦, ૧૦૧, ૧૦૨

(૪) સરકારશ્રીના મહેસૂલ વિભાગનાં ઠરાવ નં. બખપ/૧૦૦૬/૪૨૫/૪ તા.૦૧/૦૩/૨૦૦૮

(૫) સરકારશ્રીના મહેસૂલ વિભાગનાં પરિપત્ર ક્રમાંક: બખપ/૧૦૨૦૧૮/૩૨૭/૬ તા.૦૮/૦૫/૨૦૧૮

(૬) સરકારશ્રીના મહેસૂલ વિભાગના ઠરાવ ક્રમાંક: એસ/ડીપી/૧૨૨૦૯/૦૬૯/૧૧/૪.૧ તા.૩૧/૦૩/૨૦૧૧

(૭) સરકારશ્રીના મહેસૂલ વિભાગનાં ઠરાવ ક્રમાંક: બખપ/૧૦૨૦૧૮/૪૨૫/૬ તા.૦૬/૦૧/૨૦૧૯

(૮) સરકારશ્રીના મહેસૂલ વિભાગનાં પરિપત્ર ક્રમાંક: બખપ/૧૦૨૦૧૮/૪૨૫/૬ તા.૧૨/૦૨/૨૦૧૯

(૯) JRCMS પોર્ટલ પરની કેસ વિગત

**હુકમ :-**

વંચાણે લીધેલ કમ (૧) ની અરજી તથા સોગંદનામમાં થી અરજદારશ્રી સવજીભાઈ કાનજીભાઈ સવાણી એ મોજે કાસિયા તા. પોલેરા જિ. અમદાવાદ ના સરવે/બ્લોક નં. ૧૦૩ ના ક્ષેત્રફળ ૨૯,૨૧૨.૦૦ ચો.મી. ની જમીન અંગે ગુજરાત જમીન મહેસૂલ અધિનિયમ-૧૮૭૯ ની કલમ-૬૫ હેઠળ બિનખેતીના હેતુ માટે પરવાનગી આપવા વિનંતી કરેલ છે.

૨. સવાલવાળી જમીનના ગામ નમૂના નં. ૭/૧૨ માં કબજેદારોની વિગત નીચે મુજબ છે.

સરવે/બ્લોક નંબર	માંગણીનું ક્ષેત્રફળ (ચો.મી.)	કબજેદારોના નામ (ખાતા નં. 199)	જમીનનો સત્તાપકાર (૩૧૨ મુજબ)
સરવે/બ્લોક નં. : 103	29,212.00	સવજીભાઈ કાનજીભાઈ	જુની શરત (જુ.શ.)
જુનો સરવે/બ્લોક નં. : 45/૧			

૩. વસુલ કરવામાં આવેલ કરવેરાની વિગત નીચે મુજબ છે.

બેકમાં ચલન ભર્યા તા.21/05/2022 નં.57000013551003521052222047

કરની વિગત	સદર	માંગણીનું ક્ષેત્રફળ (ચો.મી.)	દર રૂ. પ્રતિ ચો.મી.	કુલ રકમ રૂ.
રૂપાંતર કર	569-0035-00-800-01	29,212.00	8.00	2,33,696.00
વિશેષ ધારો	570-0035-00-101-01	29,212.00	0.65	18,988.00
લોકલ ફંડ	574-0029-00-103-01	29,212.00	0.33	9,640.00
શિક્ષણ ઉપકર	575-0045-00-108-01	29,212.00	0.49	14,314.00
માપણી ફી	577-0029-00-106-01	29,212.00	---	3,000.00
			<b>કુલ રૂ.</b>	<b>2,79,638.00</b>

૪. ઉપરજુકન તમામ હકીકતો ધ્યાને લઈ મોજે કાસિયા તા. પોલેરા જિ. અમદાવાદ ના સરવે/બ્લોક નં. ૧૦૩ ના ક્ષેત્રફળ ૨૯,૨૧૨.૦૦ ચો.મી. ની જમીનને નીચે જણાવેલ શરતોને આધિન ગુજરાત જમીન મહેસૂલ અધિનિયમ-૧૮૭૯ ની કલમ-૬૫ હેઠળ બિનખેતી હેતુ (બહુજનક ઉપયોગ) માટે પરવાનગી આપવા આથી હુકમ કરવામાં આવે છે.

**શરતો :-**

(૧) આ હુકમ માલુમી થી માસમાં "એમ" નમૂનામાં સનદ પ્રાપ્ત થશે.

(૨) જિલ્લા ઇન્સ્પેક્ટરશ્રી, જમીન રેકર્ડની કચેરીમાં માપણી ફી જમા કરાવેલ છે. જેથી માપણી કરી/ કરાવી આ હુકમ આધારે તેમજ મંજૂર થયેલ પ્લાન મુજબ દુરસ્તી પત્રક તૈયાર કરવાનું/ કરાવવાનું રહેશે અને દુરસ્તી પત્રકની મહેસૂલી દસ્તર અમલ થયા બાદ જ પ્રજાવાળી બિનખેતીની જમીન/ પ્લોટનું રજી. દસ્તાવેજથી થયેલ વેચાણ વ્યવહારના અમલ માટે નોંધ પાડવાની રહેશે.

Courtesy: NIC, Gujarat Application No.30713202204324 Order No.2848/07/13/046/2022 Page 1 of 3

(૩) અરજદારે પ્રતિ વર્ષ ખેતી સિવાયનો ધારો (વિશેષધારો) દર પ્રતિ ચો.મી. ના રૂ. ૦.૬૫ પ્રમાણે રૂ. 18,988.00 તેમજ નિયમ પ્રમાણે લોકલ ફંડ તથા શિક્ષણ સેસ ભરવો પડશે જે અંગેનો દર વખતે વખતે રેકર્ડરને પાત્ર રહેશે.

(૪) અમદાવાદ નગર નિયોજક કચેરી એ મંજૂર કરેલા પ્લાન મુજબ બાંધકામ કરવાનું રહેશે.

(૫) સરકારશ્રીના મહેસૂલ વિભાગના ઠરાવ નં.બખપ/૧૦૬૩/૧૦૫૨/૪ તા.૧૩/૦૯/૧૯૭૨ માં ઠરાવ્યું મુજબ સહીયાર/ કોમન પ્લોટ અને રસ્તાની જમીન સોસાયટીની માલિકીની અથવા સર્વે પ્લોટ હોલરની સહીયારી માલિકીની ગણાશે તે ઉપર મુજ માલિકનો કોલેક્ટ કરવો રહેશે નહીં.

(૬) સરકારશ્રીના મહેસૂલ વિભાગના તા.૦૩/૦૮/૧૯૯૧ ના પરિપત્ર નં.બખપ-૧૦૬૧/૧૭૫૬/૬ ની જોગવાઈ મુજબ બિન અધિકૃત બાંધકામ બાબતે બાંધકામ નિયંત્રણ કરતી સંબંધિત મહાનગરપાલિકા/ શહેરી વિસ્તાર સત્તા મંડળએ ધોરણસરનાં પગલાં લેવાનાં રહેશે.

(૭) સદર જમીનમાંથી પેટ્રોલીયમ/ પાણીની કે અન્ય કોઇપણ પ્રકારની પાઇપલાઇન પસાર થતી હોય તો તે સંદર્ભે વિકાસ પરવાનગી આપનાર ઓથોરિટીએ સંબંધિતો ના-વોંધા પ્રમાણપત્ર મેળવી વિકાસ પરવાનગી આપવાની રહેશે.

(૮) સરકારશ્રીના મહેસૂલ વિભાગના તા.૧૨/૦૨/૨૦૧૯ ના પરિપત્ર નં.બખપ/૧૦૨૦૧૮/૪૨૫/૬ મુજબની નીચેની શરતોનું પાલન કરવાનું રહેશે.

- જો અગાઉ ચોકકસ હેતુ માટે પ્રિમિયમ ભરપાઇ થયેલ હોય અને અન્ય હેતુ માટે વિકાસ પરવાનગી માંગેલ હોય/ નકશા મંજૂર કરવાના થતા હોય તો વિકાસ પરવાનગી આપતાં પહેલા પ્રિમિયમ તકાવત ભરાયતી સંબંધિત સત્તામંડળ ખાતરી કરવાની રહેશે અને ત્યારબાદ જ વિકાસ પરવાનગી આપવાની રહેશે.
- જીડીસીઆર મુજબ જે તે હેતુ/ ઉપયોગ માટે પરવાનગી મળવાપાત્ર નહીં હોય તો તે ઉપયોગ કરી શકાશે નહીં.
- ખેતી ઝોનમાં જીડીસીઆર મુજબ જેટલું બાંધકામ મળવાપાત્ર હોય તેટલું જ ક્ષેત્રફળ માટે વિકાસ પરવાનગી આપવાની રહેશે.
- બિનખેતી પરવાનગી મળ્યા બાદ જો ખાસ મંજૂરી વિના ધાર્મિક ઉપયોગ માટે બાંધકામ કંલ હશે તો તે શરતભંગ ગણાશે અને તે બાંધકામ દૂર કરવાપાત્ર થશે.

(૯) સરકારશ્રીનાં મહેસૂલ વિભાગનાં તા.૦૧/૦૩/૨૦૦૮ ના ઠરાવ નં.બખપ/૧૦૦૬/૪૨૫/૬ માં જણાવેલ નીચે મુજબની શરતોનું પાલન કરવાનું રહેશે.

- જિલ્લા ઇન્સ્પેક્ટરશ્રી, જમીન રેકર્ડ ડ્રાસ્ટા ઇન્ચુ કરાવેલ માપણી શીટ કે જેના ઉપર મુજ ટિપ્પણની હદ પણ દર્શાવેલ હોવી જોઇએ. રજૂ કરાવેલ પ્લાન તથા લે-આઉટ પ્લાન સક્ષમ કક્ષાએ મંજૂર કરાવેલ હોવી જોઇએ.
- બાંધકામ શરૂ કરતા પહેલા બાંધકામનાં નકશા સક્ષમ અધિકારી પાસે મંજૂર કરાવવાનાં રહેશે. પરંતુ અરજદાર બિનખેતી પરવાનગી મેળવ્યા વગર આવા બાંધકામની રજા ચિઠ્ઠી મેળવી શકશે નહીં.
- શહેરી વિસ્તાર જ્યાં લાઇન પ્લાનિંગ સ્કીમ મંજૂર થઇ ગઇ છે ત્યાં જી.ડી.સી.આર. અને ઝોનિંગના નિયમો અનુસાર બાંધકામ કરવાનું રહેશે.
- મંજૂર થયેલ નકશા મુજબ આરોગ્ય અને સ્વાસ્થ્યની દ્રષ્ટિએ ગંદા પાણીમાં નિકાલની જોગવાઈ કરવાની રહેશે.
- અરજદારે રિબન ડેવલપમેન્ટ ટુલ્સ નીચે જે તે રસ્તાનો પ્રકાર ધ્યાને લઈ રસ્તાના મધ્યબિંદુથી બાંધકામ વચ્ચે અંતર જાળવવાનું રહેશે અન્યથા અરજદારની જવાબદારી થશે.
- ફ્લોર, પિલ, સિનેમા/ ટુરિંગ સિનેમા/ થિયેટર માટે બિનખેતી પરવાનગીના કાચે જિલ્લા મેજિસ્ટ્રેટની જરૂરી મંજૂરી મેળવી આગળની કાર્યવાહી કરવાની રહેશે.
- પેટ્રોલ, ડીઝલ, કેરોસીન, સી.એન.જી., પેલ.પી.જી. પંપ નાંખવા માટે બિનખેતી પરવાનગીના કાચે બાંધકામ શરૂ કરતાં પહેલા જિલ્લા મેજિસ્ટ્રેટની જરૂરી મંજૂરી મેળવી આગળની કાર્યવાહી કરવાની રહેશે.
- ઇન્ડિયન એક્સપ્લોઝિવ એક્ટ અન્વયે મેગેઝિન, ક્યાર વર્કસ, ફાઇગાંના માટે બિનખેતીની કાર્યવાહી કરતા પહેલા જિલ્લા મેજિસ્ટ્રેટની જરૂરી મંજૂરી મેળવી આગળની કાર્યવાહી કરવાની રહેશે.
- સવાલવાળી જમીન જો રેલવે હદની નજીક હોય તો રેલવેની હદથી નિયમ મુજબ જગ્યા છોડી બાંધકામ કરવાનું રહેશે.
- સવાલવાળી જમીન ઉપરથી અથવા બાજુમાંથી લીજની ગિડના તાર/ હાઇટેન્શન પાવર અગર થાંભલા આવેલ હોય ત્યારે તે અન્વયે લાગુ પડતા નિયમોનું પાલન કરવા અને તે મુજબ બાંધકામ કરવાનું રહેશે.
- બિનખેતી માંગવામાં આવી હોય તેવી જમીન જો બેરોડમ આસપાસ નિયમ મુજબની ત્રિજ્યામાં આવતી હોય ત્યારે બાંધકામની ઉંચાઇ તથા બેરોડમની દ્રષ્ટિએ જરૂરી એવું ના-વોંધા પ્રમાણપત્ર સિવિલ એવિએશન ખાતા પાસેથી મેળવવાનું રહેશે અને સિવિલ એવિએશન ખાતાના નિયમોનું પાલન કરવાનું રહેશે.
- ઓ.એન.જી.સી. ના કુવાની નજીકમાં આવેલ જમીનના કિસ્સામાં અરજદારે સંબંધિત નિયમોનું પાલન કરવાનું રહેશે.
- નર્મદા કેનાલ/ અન્ય સિંચાઇ કેનાલની નજીકમાં આવેલ જમીનની બાબતમાં અરજદારે સુવિત બાંધકામ માટે જાળવવાના થતાં અંતર અંગેના નિયમોનું પાલન કરવાનું રહેશે.

Courtesy: NIC, Gujarat Application No.30713202204324 Order No.2848/07/13/046/2022 Page 2 of 3

૧૪. અરજદારે/ જ્યાં જરૂરી હોય ત્યાં કેન્દ્ર સરકાર કે રાજ્ય સરકારના કાયદા નીચે રક્ષિત સ્મારક (Protected Monuments) તરીકે જાહેર કરેલ પ્રાચીન સ્મારકથી નિયમ મુજબનું અંતર જાળવવાની પ્રવર્તમાન જોગવાઈઓનું પાલન કરવાનું રહેશે.

(૧૦) જો આ જમીન પર કોઇ બેંક/ મંડળીનો બોજો બાકી હોય તો, તે ભરપાઇ કર્યા સિવાય આ વિહાન કોઇપણ પકારે વેચાણ, ભેટ, વસિયત, બાનાખત, ગિરો કરી શકાશે નહીં અને કોઇપણ અન્યને પ્રવચ્સ કે પરોક્ષ રીતે માલિકી કે કબજો ભોગવવો તબદીલ કરી શકાશે નહીં.

(૧૧) પ્રજાવાળી જમીનમાં નગરપાલિકા/ મહાનગરપાલિકા/ શહેરી વિકાસ સત્તા મંડળ દ્વારા જે શરતોએ પરવાનગી આપવામાં આવશે તે શરતોનું પાલન તથા બાંધકામ કરવાનું રહેશે.

(૧૨) આ જમીનમાં વરસાદી પાણીના ભુગર્ભ વહન/ સંચય માટે દર મકાન/ બહુમાલી મકાન ઠીક એકના દરે આ જમીનમાં ઉપર પરકોલેટીંગ બોરવેલની વ્યાવસ્થા અચૂક કરવાની રહેશે તથા વરસાદી પાણીના નિકાલની વ્યાવસ્થા કરીને બાંધકામ કરવાનું રહેશે.


(૧૩) પ્રજાવાળી જમીનમાં સ્થળે થયેલ બાંધકામ સ્થાનિક સ્વરાજની સંસ્થાના નિયમોનુસાર નહિ હોય તો સ્થાનિક સ્વરાજની સંસ્થા નિયમોનુસાર કાર્યવાહી કરી શકશે. તેમાં આ હુકમથી બાધ આવશે નહીં.

અરજદારે ઉપરોક્ત શરતોનું પાલન કરવાનું રહેશે. જો તેમાં નિષ્ફળ જશે તો શરતભંગ ગણી સક્ષમ અધિકારી કાયદેસરની કાર્યવાહી કરશે.

(૧૪) ઉપરની કોઇપણ શરતનો ભંગ થયેથી જમીન મહેસૂલ કાયદાની કલમ-૬૭ મુજબ શિક્ષાત્મક પગલા લેવામાં આવશે તેમજ બીજી કોઇપણ શિક્ષાને પાત્ર હશે તો તેને બાધ આપ્યા સિવાય કે જે કમવાવવાનું થોડું લાગે તે પ્રમાણે દંડ અથવા આકાર લઇ શકે તે મુજબની કબજી કબજેદાર પાસે યાતુ રહેવા દઇ શકાશે.

(૧૫) ઉપરોક્ત શરતોમાં ગમે તે મજબૂર હોય તેમ છતાં, કલેક્ટરશ્રી સદર હુકમ વિરૂધ્ધ બાંધેલા અથવા વધારાના કોઇપણ મકાન અથવા ઇમલેને કલેક્ટરશ્રીએ, આ અર્થે જે મુદત ઠરાવી હોય તે મુદત દરમિયાન તેવી રીતે ખસેડવામાં ન આવે કે સૂચવ્યા મુજબ કેરકાર ન કરવામાં આવે તો તેમ કરવામાં જે ખર્ચ થાય તે કબજેદાર પાસેથી જમીન મહેસૂલની બાકી તરીકે વસુલ કરવાને મુખ્યત્વાર છે.

વધુમાં ઉપરજુકન શરતોને આધીન અરજદાર દ્વારા રજૂ થયેલ સોગંદનામમાંની વિગતોમાં તેમજ દ્વારા શહેર કચેરી હકીકતોને આધારે સવાલવાળી જમીનના બિનખેતી ઉપયોગ માટે પરવાનગી આપવામાં આવે છે.



(સંદર્ભ સાગલ)  
કલેક્ટર, અમદાવાદ

**આર.પી.એ.ડી.**  
પ્રતિ,  
સવજીભાઈ કાનજીભાઈ સવાણી  
એ/૬૦૪, એલ આઇ જી આવાસ ૨૩  
સુમન નિકેતન, શંકર નગર સામે  
લલિતા ચોકડી, કતારગામ  
સુરત-૩૯૫૦૦૪

**નકલ રવાના:-**

- નગર નિયોજકશ્રી, અમદાવાદ નગર નિયોજક કચેરી
- મામલતદારશ્રી તા. પોલેરા જિ. અમદાવાદ (હુકમનો અમલ ગામ દફતરે રેકર્ડ ઓફ રાઇટ્સ મુજબ કરાવવા સ્વા.)
- જિલ્લા ઇન્સ્પેક્ટરશ્રી જમીન રેકર્ડ જિ. અમદાવાદ
- તલલીશી કાસિયા તા. પોલેરા જિ. અમદાવાદ તરફ.
- રેકર્ડ શાખા, કલેક્ટર કચેરી, અમદાવાદ.
- સિલેક્ટ કોપી, કલેક્ટર કચેરી, અમદાવાદ.

\* આ હુકમની ઇ-ધારા કેન્દ્ર, પોલેરા માં નોંધ નંબર 1515 થી મોજે- કાસિયા તા. પોલેરા જિ.- અમદાવાદ માં નોંધ થયેલ છે.

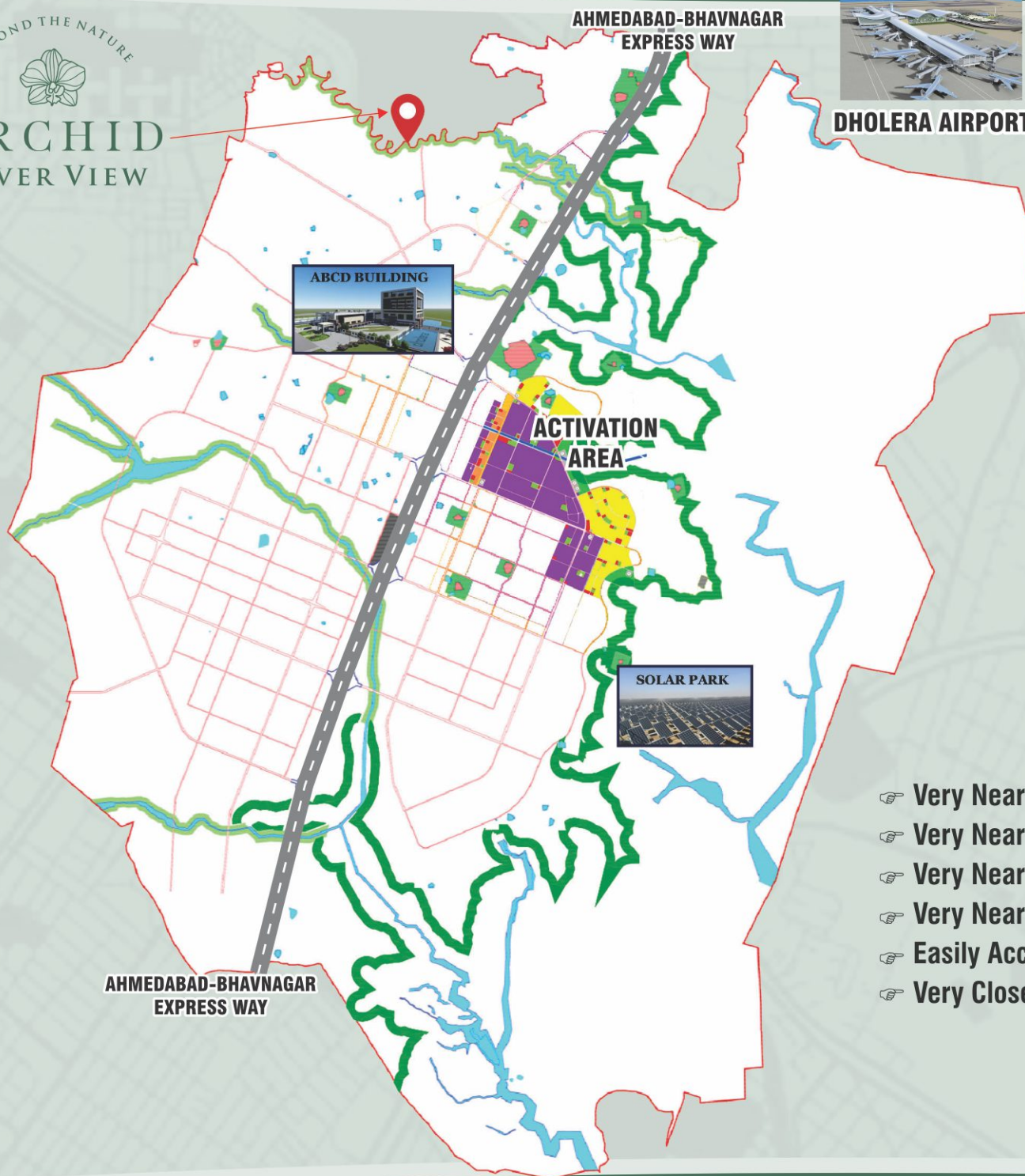
Courtesy: NIC, Gujarat Application No.30713202204324 Order No.2848/07/13/046/2022 Page 3 of 3



# AREA TABLE

SUB PLOT NO	CARPET AREA SQ.YDS	SBA SQ.YDS	SUB PLOT NO	CARPET AREA SQ.YDS	SBA SQ.YDS	SUB PLOT NO	CARPET AREA SQ.YDS	SBA SQ.YDS	SUB PLOT NO	CARPET AREA SQ.YDS	SBA SQ.YDS	SUB PLOT NO	CARPET AREA SQ.YDS	SBA SQ.YDS	SUB PLOT NO	CARPET AREA SQ.YDS	SBA SQ.YDS	SUB PLOT NO	CARPET AREA SQ.YDS	SBA SQ.YDS
1	50.54	91.99	50	55.02	100.13	99	55.02	100.13	148	55.02	100.13	197	107.16	195.03	246	55.02	100.13	295	73.67	134.09
2	55.02	100.13	51	55.02	100.13	100	55.02	100.13	149	55.02	100.13	198	55.02	100.13	247	55.02	100.13	296	111.05	202.11
3	55.02	100.13	52	55.02	100.13	101	55.02	100.13	150	55.02	100.13	199	55.02	100.13	248	55.02	100.13	297	55.02	100.13
4	55.02	100.13	53	55.02	100.13	102	55.02	100.13	151	55.02	100.13	200	55.02	100.13	249	55.02	100.13	298	55.02	100.13
5	55.02	100.13	54	55.02	100.13	103	55.02	100.13	152	55.02	100.13	201	55.02	100.13	250	55.02	100.13	299	55.02	100.13
6	275.08	500.65	55	55.02	100.13	104	55.02	100.13	153	55.02	100.13	202	55.02	100.13	251	55.02	100.13	300	55.02	100.13
7	55.02	100.13	56	50.54	91.99	105	55.02	100.13	154	55.02	100.13	203	55.02	100.13	252	55.02	100.13	301	55.02	100.13
8	55.02	100.13	57	50.54	91.99	106	55.02	100.13	155	55.02	100.13	204	55.02	100.13	253	55.02	100.13	302	55.02	100.13
9	55.02	100.13	58	55.02	100.13	107	55.02	100.13	156	50.54	91.99	205	55.02	100.13	254	86.59	157.59	303	50.54	91.99
10	55.02	100.13	59	55.02	100.13	108	55.02	100.13	157	50.54	91.99	206	55.02	100.13	255	139.70	254.26	304	50.54	91.99
11	55.02	100.13	60	55.02	100.13	109	55.02	100.13	158	55.02	100.13	207	55.02	100.13	256	55.02	100.13	305	55.02	100.13
12	55.02	100.13	61	55.02	100.13	110	55.02	100.13	159	114.46	208.31	208	55.02	100.13	257	55.02	100.13	306	55.02	100.13
13	55.02	100.13	62	55.02	100.13	111	55.02	100.13	160	113.32	206.24	209	55.02	100.13	258	55.02	100.13	307	55.02	100.13
14	55.02	100.13	63	55.02	100.13	112	55.02	100.13	161	55.02	100.13	210	55.02	100.13	259	55.02	100.13	308	55.02	100.13
15	55.02	100.13	64	55.02	100.13	113	55.02	100.13	162	55.02	100.13	211	55.02	100.13	260	55.02	100.13	309	55.02	100.13
16	50.54	91.99	65	55.02	100.13	114	55.02	100.13	163	55.02	100.13	212	50.54	91.99	261	55.02	100.13	310	55.02	100.13
17	50.54	91.99	66	55.02	100.13	115	55.02	100.13	164	50.54	91.99	213	50.54	91.99	262	55.02	100.13	311	79.71	145.08
18	55.02	100.13	67	55.02	100.13	116	50.54	91.99	165	50.54	91.99	214	55.02	100.13	263	55.02	100.13	312	96.48	175.60
19	55.02	100.13	68	55.02	100.13	117	50.54	91.99	166	55.02	100.13	215	55.02	100.13	264	55.02	100.13	313	55.02	100.13
20	55.02	100.13	69	55.02	100.13	118	55.02	100.13	167	55.02	100.13	216	55.02	100.13	265	55.02	100.13	314	55.02	100.13
21	55.02	100.13	70	55.02	100.13	119	55.02	100.13	168	55.02	100.13	217	55.02	100.13	266	50.54	91.99	315	55.02	100.13
22	55.02	100.13	71	55.02	100.13	120	55.02	100.13	169	55.02	100.13	218	55.02	100.13	267	50.54	91.99	316	55.02	100.13
23	55.02	100.13	72	55.02	100.13	121	55.02	100.13	170	55.02	100.13	219	55.02	100.13	268	55.02	100.13	317	55.02	100.13
24	55.02	100.13	73	55.02	100.13	122	55.02	100.13	171	55.02	100.13	220	55.02	100.13	269	55.02	100.13	318	55.02	100.13
25	55.02	100.13	74	55.02	100.13	123	55.02	100.13	172	139.39	253.70	221	55.02	100.13	270	55.02	100.13	319	50.54	91.99
26	55.02	100.13	75	55.02	100.13	124	55.02	100.13	173	83.78	152.48	222	55.02	100.13	271	55.02	100.13	320	80.44	146.41
27	55.02	100.13	76	50.54	91.99	125	55.02	100.13	174	55.02	100.13	223	55.02	100.13	272	55.02	100.13	321	82.52	150.19
28	55.02	100.13	77	50.54	91.99	126	55.02	100.13	175	55.02	100.13	224	55.02	100.13	273	55.02	100.13	322	82.52	150.19
29	55.02	100.13	78	55.02	100.13	127	55.02	100.13	176	55.02	100.13	225	55.02	100.13	274	55.02	100.13	323	82.52	150.19
30	55.02	100.13	79	55.02	100.13	128	55.02	100.13	177	55.02	100.13	226	55.02	100.13	275	55.02	100.13	324	82.52	150.19
31	55.02	100.13	80	55.02	100.13	129	55.02	100.13	178	55.02	100.13	227	100.11	182.19	276	144.24	262.51	325	82.52	150.19
32	55.02	100.13	81	55.02	100.13	130	55.02	100.13	179	55.02	100.13	228	163.35	297.30	277	116.79	212.56	326	121.63	221.37
33	55.02	100.13	82	55.02	100.13	131	55.02	100.13	180	55.02	100.13	229	55.02	100.13	278	55.02	100.13			
34	55.02	100.13	83	55.02	100.13	132	55.02	100.13	181	55.02	100.13	230	55.02	100.13	279	55.02	100.13			
35	55.02	100.13	84	55.02	100.13	133	55.02	100.13	182	55.02	100.13	231	55.02	100.13	280	55.02	100.13			
36	50.54	91.99	85	55.02	100.13	134	55.02	100.13	183	50.54	91.99	232	55.02	100.13	281	55.02	100.13			
37	50.54	91.99	86	55.02	100.13	135	55.02	100.13	184	50.54	91.99	233	55.02	100.13	282	55.02	100.13			
38	55.02	100.13	87	55.02	100.13	136	50.54	91.99	185	55.02	100.13	234	55.02	100.13	283	55.02	100.13			
39	55.02	100.13	88	55.02	100.13	137	50.54	91.99	186	55.02	100.13	235	55.02	100.13	284	55.02	100.13			
40	55.02	100.13	89	55.02	100.13	138	55.02	100.13	187	55.02	100.13	236	55.02	100.13	285	55.02	100.13			
41	55.02	100.13	90	55.02	100.13	139	55.02	100.13	188	55.02	100.13	237	55.02	100.13	286	50.54	91.99			
42	55.02	100.13	91	55.02	100.13	140	55.02	100.13	189	55.02	100.13	238	55.02	100.13	287	50.54	91.99			
43	55.02	100.13	92	55.02	100.13	141	55.02	100.13	190	55.02	100.13	239	55.02	100.13	288	55.02	100.13			
44	55.02	100.13	93	55.02	100.13	142	55.02	100.13	191	55.02	100.13	240	55.02	100.13	289	55.02	100.13			
45	55.02	100.13	94	55.02	100.13	143	55.02	100.13	192	55.02	100.13	241	50.54	91.99	290	55.02	100.13			
46	55.02	100.13	95	55.02	100.13	144	55.02	100.13	193	55.02	100.13	242	50.54	91.99	291	55.02	100.13			
47	55.02	100.13	96	50.54	91.99	145	55.02	100.13	194	55.02	100.13	243	55.02	100.13	292	55.02	100.13			
48	55.02	100.13	97	50.54	91.99	146	55.02	100.13	195	55.02	100.13	244	55.02	100.13	293	55.02	100.13			
49	55.02	100.13	98	55.02	100.13	147	55.02	100.13	196	217.35	395.58	245	55.02	100.13	294	55.02	100.13			





## LOCATION MAP

Distance from ORCHID RIVER VIEW	
Dholera SIR.....	0 km.
Ambli Industrial Zone.....	3.5 km.
Kadipur IT Zone.....	3.5 km.
Express-Way.....	5 km.
ABCD Building.....	5 km.
International Airport.....	12 km.
Metro-MRTS.....	7 km.

- 👉 Very Near By To TPS 1 (Dholera SIR)
- 👉 Very Near By Proposed Dholera Riverfront
- 👉 Very Near By Administrative Cum Business Centre Complex
- 👉 Very Near By Dholera Town
- 👉 Easily Accessible To All The Hotspot And Crucial Landmark
- 👉 Very Close Proximity And Easy Reachable To Dholera International Airport

# New Gujarat within Gujarat



NESTORIA GROUP

— WHERE DREAMS COME HOME —

📍 B-204/205, Westgate By Truevalue,  
Nr. YMCA Club, Prahladnagar, S.G.Highway, Ahmedabad-380015.

Scan to Open  
Website



🌐 [www.nestoriagroup.com](http://www.nestoriagroup.com)

“Don't **Wait** to Buy **Real Estate**, Buy Real Estate and **Wait**.”

Scan to Get  
Legal Document



\*This brochure is only for advertisement and shall not be considered as a legal document.





# LAYOUT PLAN

Plan Pass  
N.A., N.O.C., Title Clear Project

ADJOINING TP S1  
(TOWN PLANNING SCHEME-1)  
(DHOLERA SIR)



Corner Plot 10% Extra Charges  
Garden Facing Plot 5% Extra Charges

Vill : KASINDRA, DHOLERA SMART CITY





W.E.F. 12-03-2024



## THE LARGEST LUXURIOUS PLOTTING RESIDENCY NEAR DHOLERA SIR

**Project Location:** Village : Kasindra

**Survey No.:** 103



### PRICE DETAILS

At the time of Plot Booking Rs. - 10% Amount.  
Within a 15 days Rs. - Remaining Amount.

# Final Plot Cost - Rs. 6 Lakh

(Corner - 10% & Garden Face - 5% Extra Applicable)

### INSTANT REGISTRY

Project Development	Project Details	Legality Details
Project Entrance Gate, Compounding Wall, Demarcation, Gazebo, Joggers Park, Internal Roads, Children Park, CCTV Surveillance etc.	<p><b>In Yard</b></p> <p>Plot Area : 100 Sq. Yd. (SBA) Carpet Area : 55 Sq. Yard</p> <p><b>In Feet</b></p> <p>Plot Area : 900 Sq. Ft. (SBA) Carpet Area : 495 Sq. Ft.</p> <p><b>Plot Size = 15x33 Sq. Ft. Per Plot</b></p>	<p><b>APPROVED</b></p> <ul style="list-style-type: none"><li>* Govt. Certified</li><li>* N.A.,</li><li>* N.O.C.,</li><li>* Title Clear,</li><li>* Plan Pass</li></ul>



**NESTORIA GROUP**  
WHERE DREAMS COME HOME  
DHOLERA SIR

#### NOTE :-

- \* The Development Cost is to be paid by the Customer to society after 6 to 7 years from the date of Registered sale deed as per the prevailing price at the time. (Approx Rs. 220/Per Sq. feet)
- \* Registry Expenses Extra as per the Govt. Guidelines.